

Схема расположения границ публичного сервитута

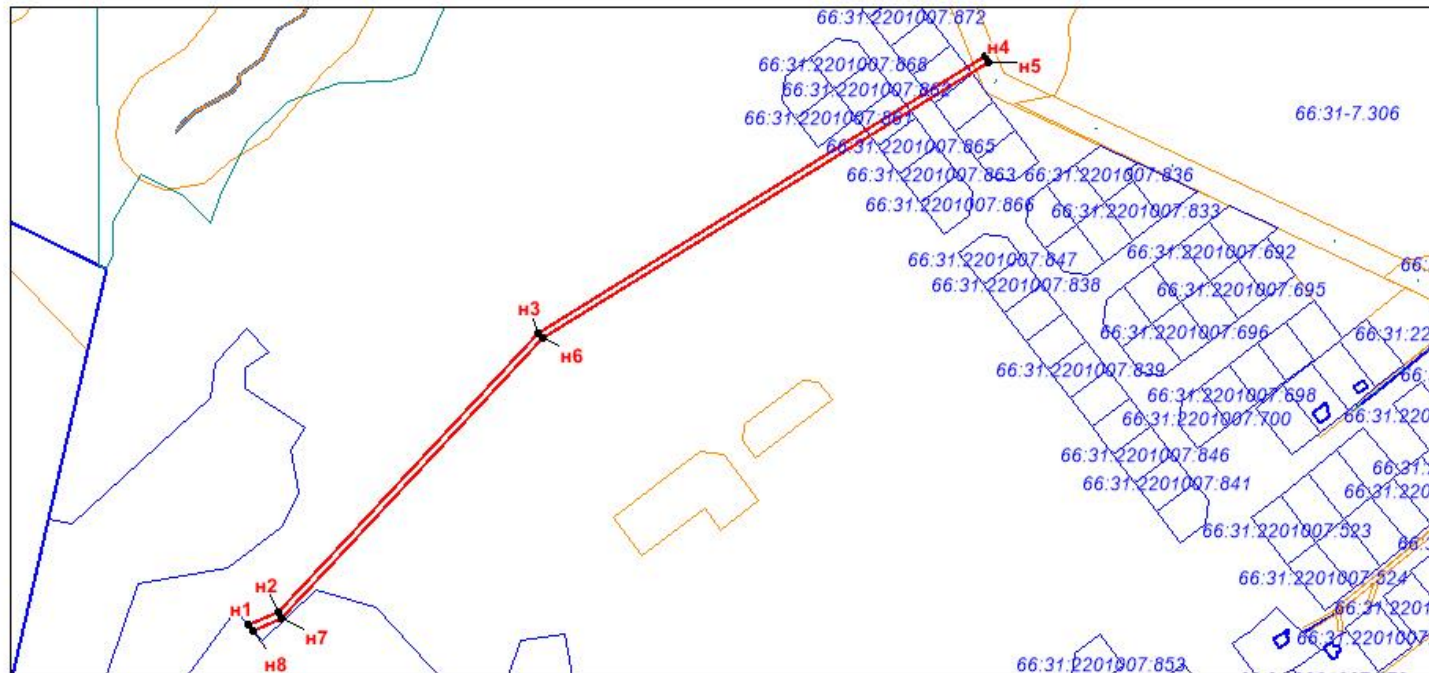
для размещения объекта электроэнергетики "Отпайка от ВЛ 10 кВ Шаля-ЛПХ на СТП-4512 «Лесная». СТП-4512 «Лесная». ВЛ 0,4 кВ (Электроснабжение жилого дома Петренко А.П., находящегося по адресу: Свердловская обл., Шалинский р-н, рп. Шаля, ул. Полевая)"

Местоположение: Свердловская область, Шалинский район, рп. Шаля




Кадастровый квартал: 66:31:2201007

Площадь земельного участка - 4680 кв.м.

Заказчик: Открытое акционерное общество «Межрегиональная распределительная сетевая компания Урала»



Условные обозначения:

- | | |
|---|--|
|  | - граница и кадастровый номер
кадастрового квартала |
|  | - граница и кадастровый номер
существующего земельного участка |
|  | - граница и обозначение земельного участка
под строительство ВЛ |

Сведения о местоположении границ объекта					
1. Система координат МСК-66, зона 1					
2. Сведения о характерных точках границ объекта					
Обозначение характерных точек границ	Координаты		Метод определения координат характерной точки	Средняя квадратическая погрешность положения характерной точки (Mt), м	Описание обозначения точки на местности (при наличии)
	x	y			
1	2	3	4	5	6
н1	436778.86	1417006.30	Метод спутниковых геодезических измерений (определений)	0,10	-
н2	436790.36	1417030.36	Метод спутниковых геодезических измерений (определений)	0,10	-
н3	437024.34	1417248.82	Метод спутниковых геодезических измерений (определений)	0,10	-
н4	437256.32	1417624.51	Метод спутниковых геодезических измерений (определений)	0,10	-
н5	437251.23	1417627.68	Метод спутниковых геодезических измерений (определений)	0,10	-
н6	437019.95	1417252.93	Метод спутниковых геодезических измерений (определений)	0,10	-
н7	436785.29	1417033.65	Метод спутниковых геодезических измерений (определений)	0,10	-
н8	436774.32	1417010.31	Метод спутниковых геодезических измерений (определений)	0,10	-
н1	436778.86	1417006.30	Метод спутниковых геодезических измерений (определений)	0,10	-